

A mi-chemin entre Les Eyzies et Montignac-Lascaux s'élève en à pic sur la Vézère la falaise de LA ROQUE ST CHRISTOPHE

Remarquable par ses formes puissantes, son nombre d'habitats et son ancienneté d'occupation par l'homme, ce site constitue un cadre d'une rare et sauvage beauté.



Le grand abri de 400 mètres mondialement connu sous le nom de «Boulevard de l'Humanité»

Ce véritable mur de calcaire long d'un kilomètre et haut de quatre-vingt mètres, sans cesse sapé par la rivière et le gel, s'est creusé d'une centaine d'abris sous-roche et de longues terrasses aériennes. Ces cavités naturelles ont été occupées par l'homme à la Préhistoire puis modifiées pour devenir un fort et une cité du Moyen Âge jusqu'au début de la Renaissance.

La visite de la Roque St Christophe permet de comprendre le mode d'aménagement des habitations troglodytiques. Là, vous découvrirez l'empreinte laissée par nos ancêtres sur la roche ainsi qu'un conservatoire de machines de génie civil reconstitué en hommage aux grands bâtisseurs médiévaux.

UK Halfway between Les Eyzies and Montignac-Lascaux, in the heart of the Vallée de la Vézère – listed World Heritage by UNESCO – the Roque St Christophe cliff is a refuge built by the People of the Cliffs thousands of years ago. This site is truly magnificent not only for its rare and wild beauty but also for its powerful shapes, its numerous dwellings and the length of time it was occupied by mankind. This one kilometre long and eighty metres high true limestone wall has been constantly eroded by the river and the frost thus shaping hundreds of rock shelters and long overhead terraces. These natural cavities have been occupied by mankind since prehistoric times and were altered to become a fort and a town from the Middle Ages until the start of the Renaissance. A tour of the Roque St Christophe gives you an idea of how the cave dwellings were laid-out to be inhabited. There, you can discover our ancestors' traces left all along the rock. A museum of civil engineering machines has been reconstructed to pay tribute to the great medieval builders.

La Préhistoire et l'Histoire de La Roque St-Christophe

Fouilles archéologiques



Salle de guetteur creusée dans la roche

Aux périodes historiques, les hommes n'ont pas abandonné les lieux, bien au contraire,

car dès l'apparition des métaux, ils ont commencé à retailler les abris préhistoriques pour en faire d'impenables refuges.

Au Moyen Âge, les populations vont s'accroître de façon considérable et se lancer dans de grands travaux d'aménagement afin de transformer la falaise en fort et cité.

De cet extraordinaire labeur reste aujourd'hui un site de référence mondiale en matière d'architecture troglodytique tant par ses dimensions que par son nombre d'habitats et la variété des aménagements laissés sur les parois.



Scène préhistorique



Reconstitution d'une sépulture de l'âge du bronze découverte en 1912



Gisement préhistorique au pied de la falaise



Réplique exacte en état de marche d'un treuil à tambour



Porte monolithique

Dans les grottes et abris du site, les recherches archéologiques ont permis de mettre au jour un nombre considérable d'objets.

Silex taillés, os gravés, instruments de musique, armes et outils préhistoriques ainsi que des sépultures de nos lointains ancêtres. Ces collections témoignent de la présence humaine à la Roque St Christophe depuis au moins 55 000 ans jusqu'à l'aube des temps modernes.



Habitat médiéval reconstitué

LA ROQUE SAINT-CHRISTOPHE

24620 PEYZAC-LE-MOUSTIER - Tél. 05 53 50 70 45 - Fax 05 53 51 03 21
www.roque-st-christophe.com - contact@roque-st-christophe.com



Ouvert tous les jours y compris fériés, toute l'année en visite non guidée. En saison visites commentées à heures fixes

Visite sans attente et sans réservation Durée de la visite : 40 à 45 minutes
Libre (circuit fléché). Guidée (selon la période de l'année)

Janvier	Février, Mars, d'Oct. au 11 Nov.	Avril, Mai, Juin, Septembre	Juillet et Août	Du 12 Novembre à la fin des vacances de Noël
10h - 17h	10h - 18h	10h - 18h30	10h - 20h	10h - 17h30

Dernière admission 45 mn avant fermeture

- Parking ombragé et gratuit (400 pl.)
- Parking bus et camping-cars
- Snack-bar ouvert en saison Tél. 05 53 50 29 54
- Photos autorisées
- Aire de pique-nique, étangs, sous-bois
- Sentiers pédestres
- Boutique nature, préhistoire et histoire
- Chiens tenus en laisse autorisés
- Chèques vacances acceptés



Point snack

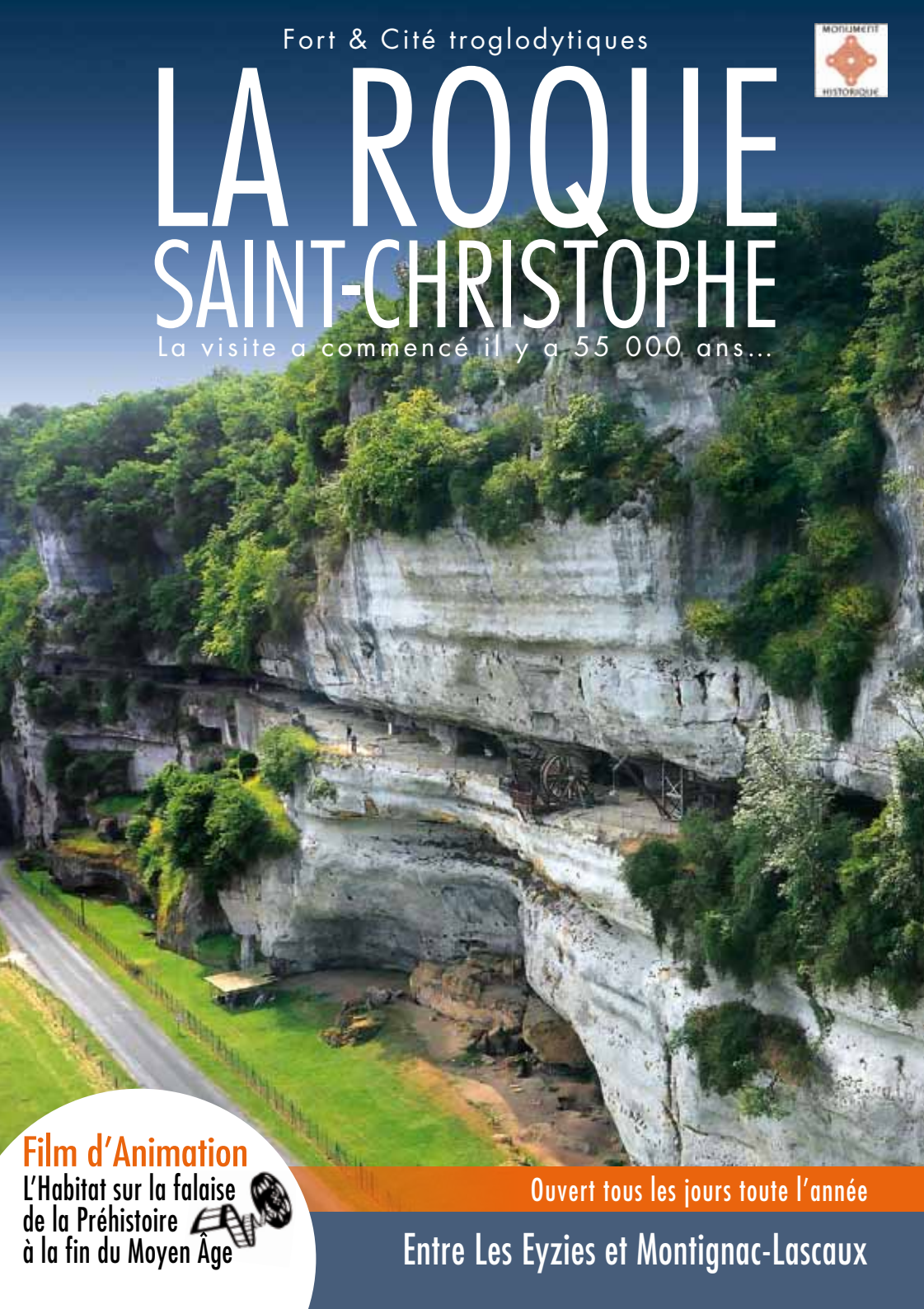
- Explication in english
- Erklärung auf deutsch
- Uitleg in nederlands
- spiegazioni in italiano
- Explicación en español



A ne pas MANQUER ! VOUS AVEZ AIMÉ LA ROQUE SAINT-CHRISTOPHE ? VOUS AIMEREZ...



...MÊME CRÉATEUR, MÊME PASSION, MÊME PARTAGE



LA ROQUE SAINT-CHRISTOPHE

Fort & Cité troglodytiques

La visite a commencé il y a 55 000 ans...

© aburjy - Janvier 2016 - Photos : La Roque - Publimage - Lauguey - X - Photos autorisées

Film d'Animation
L'Habitat sur la falaise de la Préhistoire à la fin du Moyen Âge

Ouvert tous les jours toute l'année
Entre Les Eyzies et Montignac-Lascaux

L'un des plus grands et des plus anciens sites rupestres du monde

Une visite facile et originale
sur un circuit sécurisé, ombragé et couvert

Animations

SANS SUPPLÉMENT DE PRIX

**Vacances de Pâques,
WE Ascension et Pentecôte,
vacances d'été**

- Visites guidées à heures fixes
- Guide de visite spécial enfant (1 par famille)
- Démonstrations d'engins de levage à 10h15, 11h15 (vacances d'été tous les jours à 10h15, 11h15 et 12h15 sauf le samedi)

Journées du Patrimoine

- Guide de visite spécial enfant (1 par famille)
- Visites guidées et démonstrations d'engins de levage à 10h45, 14h45, 15h45

Vacances de Toussaint

- Guide de visite spécial enfant (1 par famille)
- Visites guidées et démonstrations d'engins de levage à 11h15 et 15h15 sauf le samedi



Accueil



Cuisine de l'An Mil



Salle d'armes



Grand escalier monolithique



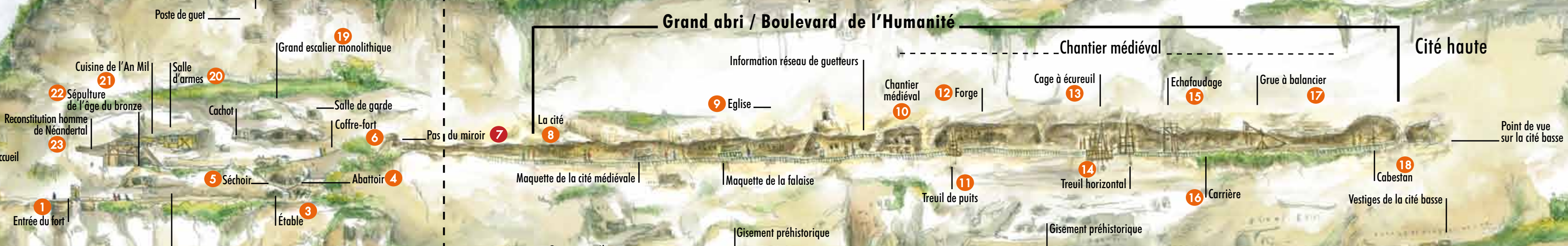
Film d'animation



Grand abri / Boulevard de l'Humanité

Chantier médiéval

Cité haute




Snack

Le Fort

La Cité



Eglise troglodytique



Film d'animation

Film d'Animation
L'Habitat sur la falaise
de la Préhistoire
à la fin du Moyen Âge